

nie ponoszę sprzeciwu

INSPIRATOR
Zbigniew Zabrocki

STAROSTWO POWIATOWE
w Starogardzie Gdańskim
Punkt Informacyjny

2024-02-22

Wpłynęło
Nr 5433/2024 kamil

AB 6743, 186, 2024

ZGŁOSZENIE

budowy lub wykonywania innych robót budowlanych

(PB-2)

PB-2 nie dotyczy budowy i przebudowy budynku mieszkalnego jednorodzinnego.

Podstawa prawna: Art. 30 ust. 2 w zw. z ust. 4d ustawy z dnia 7 lipca 1994 r. – Prawo budowlane (Dz. U. z 2020 r. poz. 1333, z późn. zm.).

1. ORGAN ADMINISTRACJI ARCHITEKTONICZNO-BUDOWLANEJ

Nazwa: *STAROSTWA STAROGARDZKI*

2.1. DANE INWESTORA¹⁾

Imię i nazwisko lub nazwa: *ZENON CIEBOWSKI*

Kraj: *POLSKA* Województwo: *PODOLSKIE*

Powiat: *STAROGARDZKI* Gmina: *SIEMODOWO*

Ulica: *—* Nr domu: *1* Nr lokalu: *—*

Miejscowość: *KWJUKA* Kod pocztowy: *83-212* Poczta: *BOBOWO*

Email (nieobowiązkowo):

Nr tel. (nieobowiązkowo):

2.2. DANE INWESTORA (DO KORESPONDENCJI)¹⁾

Wypełnia się, jeżeli adres do korespondencji inwestora jest inny niż wskazany w pkt 2.1.

Kraj: Województwo:

Powiat: Gmina:

Ulica: Nr domu: Nr lokalu:

Miejscowość: Kod pocztowy: Poczta:

Adres skrzynki ePUAP²⁾:

3. DANE PEŁNOMOCNIKA¹⁾

Wypełnia się, jeżeli inwestor działa przez pełnomocnika.

pełnomocnik

pełnomocnik do doręczeń

Imię i nazwisko:

Kraj: Województwo:

Powiat: Gmina:

Ulica: Nr domu: Nr lokalu:

Miejscowość: Kod pocztowy: Poczta:

Adres skrzynki ePUAP²⁾:

o posiada
Podstawa prawna:
Dodatkowe infor
wyczytanie
budowlan
w pr

Email (nieobowiązkowo):

Nr tel. (nieobowiązkowo):

4. INFORMACJE O ROBOTACH BUDOWLANYCH

Rodzaj, zakres i sposób wykonywania: ZMIANA POKRYCIA DACHOWEGO (260,37m²)
Z STERNTU NA BLAZĄCĄ DACHÓWKOWĄ WRAZ Z LIKWIDACJĄ
ZONINÓW (W OBRĘBIE WYSTAJĄCEJ POWAD POKRYCIE DACHU)
ORAZ WYMUSZĄCĄ OPŁYNOWANIA NA BUD. NIEZAKŁADNY JEDNORODAJNYM

Planowany termin rozpoczęcia³⁾: 16.03.2024r.

5. DANE NIERUCHOMOŚCI (MIEJSCE WYKONYWANIA ROBÓT BUDOWLANYCH)¹⁾

Województwo: POMORSKIE

Powiat: SAROCARDZKI Gmina: JODOWO

Ulica: — Nr domu: 1

Miejscowość: WYSOKA Kod pocztowy: 81-212

Identyfikator działki ewidencyjnej⁴⁾: 221304-2.0006.279/4

6. OŚWIADCZENIE W SPRAWIE KORESPONDENCJI ELEKTRONICZNEJ

Wyrażam zgodę Nie wyrażam zgody

na doręczanie korespondencji w niniejszej sprawie za pomocą środków komunikacji elektronicznej w rozumieniu art. 2 pkt 5 ustawy z dnia 18 lipca 2002 r. o świadczeniu usług drogą elektroniczną (Dz. U. z 2020 r. poz. 344).

7. ZAŁĄCZNIKI

- Oświadczenie o posiadaniu prawa do dysponowania nieruchomością na cele budowlane.
- Pełnomocnictwo do reprezentowania inwestora (opłacone zgodnie z ustawą z dnia 16 listopada 2006 r. o opłacie skarbowej (Dz. U. z 2020 r. poz. 1546, z późn. zm.)) – jeżeli inwestor działa przez pełnomocnika.
- Potwierdzenie uiszczenia opłaty skarbowej – jeżeli obowiązek uiszczenia takiej opłaty wynika z ustawy z dnia 16 listopada 2006 r. o opłacie skarbowej.

Inne (wymagane przepisami prawa):

RYSUM TECHNICZNY, OPIS ZADANIA, MAPA STRACTIONS

8. PODPIS INWESTORA (PEŁNOMOCNIKA) I DATA PODPISU

Podpis powinien być czytelny. Podpis i datę podpisu umieszcza się w przypadku dokonywania zgłoszenia w postaci papierowej.

22.02.2024 [Podpis]

¹⁾ W przypadku większej liczby inwestorów, pełnomocników lub nieruchomości dane kolejnych inwestorów, pełnomocników lub nieruchomości dodaje się w formularzu albo zamieszcza na osobnych stronach i dołącza do formularza.

²⁾ Adres skrzynki ePUAP wskazuje się w przypadku wyrażenia zgody na doręczanie korespondencji w niniejszej sprawie za pomocą środków komunikacji elektronicznej.

³⁾ W przypadku zgłoszenia budowy tymczasowego obiektu budowlanego w polu „Planowany termin rozpoczęcia” należy wskazać również planowany termin rozbiórki lub przeniesienia w inne miejsce tego obiektu.

⁴⁾ W przypadku formularza w postaci papierowej zamiast identyfikatora działki ewidencyjnej można wskazać jednostkę ewidencyjną, obręb ewidencyjny i nr działki ewidencyjnej oraz arkusz mapy, jeżeli występuje.

OPIS TECHNICZNY

**do remontu dachu w istniejącym budynku mieszkalnym jednorodzinny
Wysoka, gm. Bobowo, dz. nr 279/4, obr. ewid. 0006 Wysoka.**

Zmiana pokrycia dachowego:

Planuje się demontaż pokrycia dachu z eternitu oraz wykonanie nowego pokrycia z blachy dachówkowej wraz z niezbędnymi opierzeniami.

Nowe pokrycie w kolorze grafitowym RAL 7016.

Powierzchnia dachu 260,37m²

Załącznik do zgłoszenia

nr AB.6743.186.
2024

Wymiana orywnowania:

Planuje się demontaż istniejącego orywnowania oraz wykonanie nowego systemu rynnowego stalowego.

Nowe orywnowanie w kolorze naturalnego ocynku RAL 7006.

Rozbiórka kominów:

Planuje się likwidację dwóch kominów w części wystającej ponad dach. Piony kominowe wewnątrz budynku pozostaną nienaruszone.

Zenon Chabowski



MAPA DO CELÓW INFORMACYJNYCH

33-200 Starogard Gdański
ul. Kościuszki 17 (19)

SKALA 1:500

Organ prowadzący państwowy zasób geodezyjny i kartograficzny

Starosta Starogardzki

Układ odniesienia: PL-E TRF 89, układ wsp. płaskich: PL-2000 strefa 6 (18°), układ wys.: PL-EVRF 2007-NH

Identyfikator ewidencyjny materiału zasobu

60-71.6647.432.2024

obr. Wysoka 0006: dz. 279/4

Nazwa materiału zasobu

Sekcje mapy: 6.210.25.16.2.1; 6.210.25.16.2.2; 6.210.25.11.4.4; 6.210.25.11.4.3

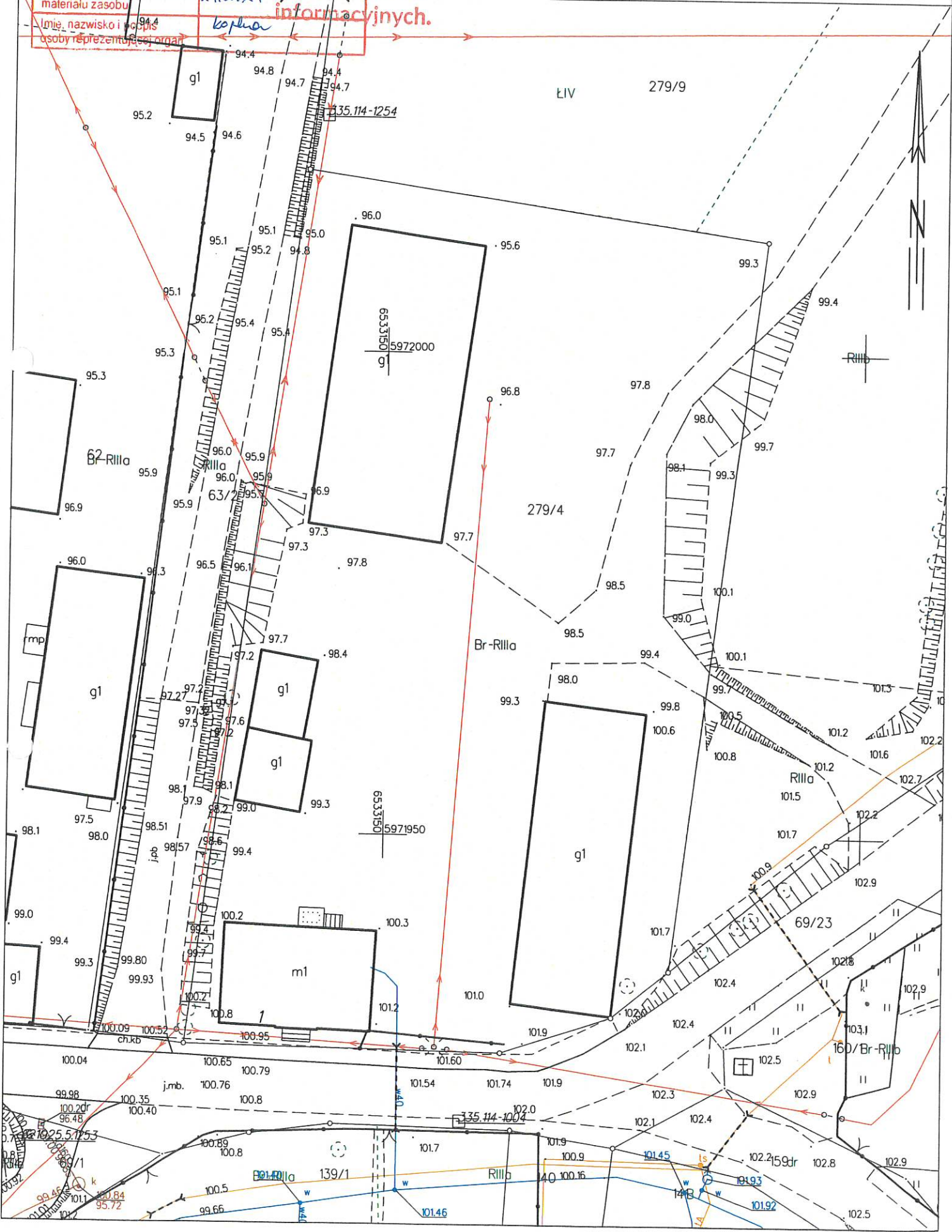
Data wykonania kopii materiału zasobu

21.02.24

Mapa do celów informacyjnych.

Imię, nazwisko i pozycja osoby reprezentującej organ

Kopka



MAPA DO CELOW INFORMACYJNYCH

SKALA 1:500

Organ prowadzący
państwowy zasob geodezyjny
i kartograficzny

Starosta
Starogardzki

Układ odniesienia: PL - E TRF 89, układ wsp. płaskich: PL-2000 strefa 6 (18°), układ wys.: PL - EVRF 2007 - NH

Identyfikator ewidencyjny
materiału zasobu

obr. Wysoka 0006: dz. 279/4

Starostwo Starogardzkie
ul. Kościuszki 17 (19)

Nazwa materiału zasobu

Sekcje mapy: 6.210.25.16.2.1; 6.210.25.16.2.2; 6.210.25.11.4.4; 6.210.25.11.4.3

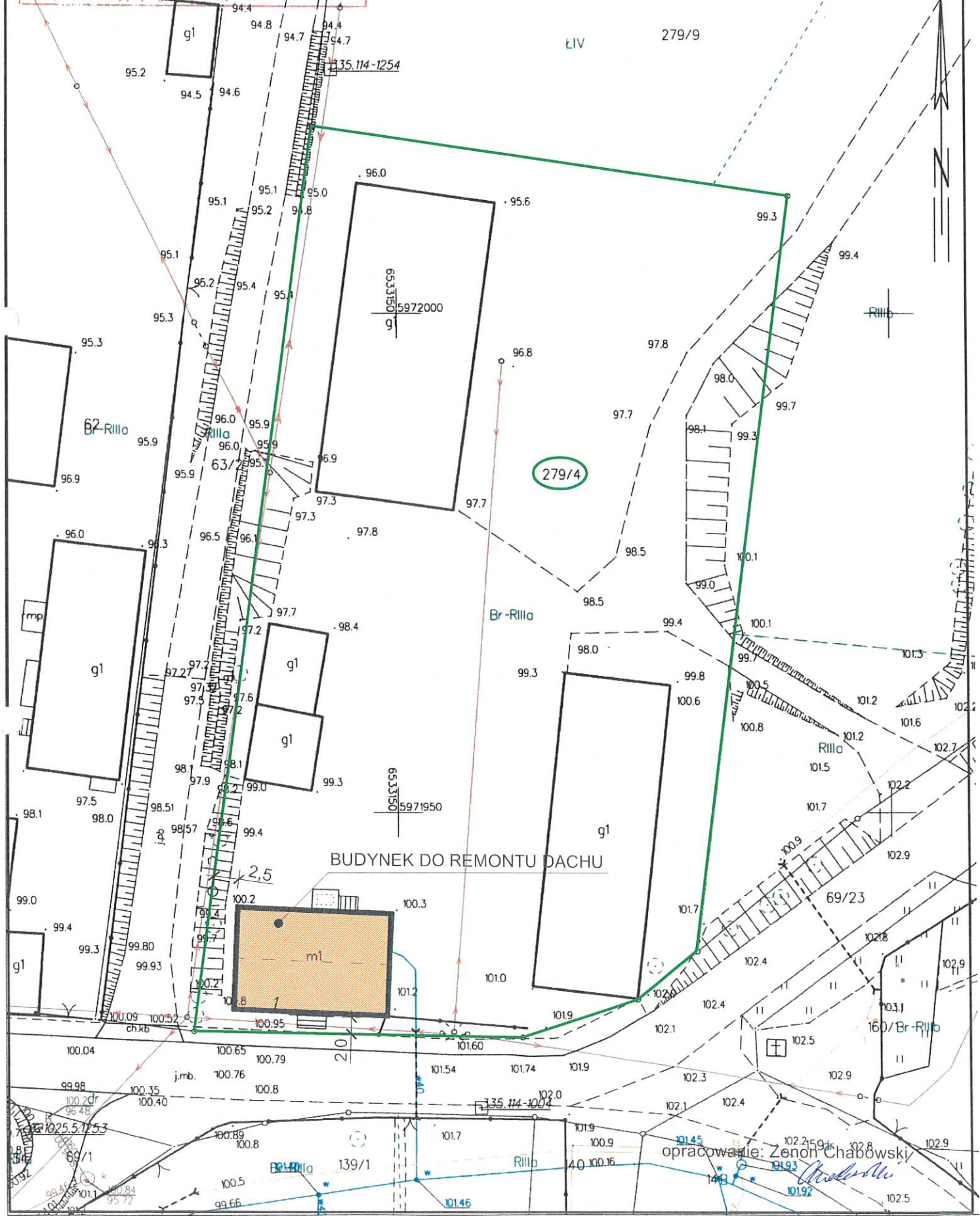
Data wykonania kopii
materiału zasobu

24.02.24

Mapa do celów
informacyjnych.

Imię, nazwisko i funkcja
osoby reprezentującej organ

Kopina





ELEWACJA FRONTOWA - POŁUDNIOWA

ZMIANA POKRYCIA DACHOWEGO ETERNITOWEGO NA BLACHĘ DACHÓWKOPODOBNĄ
POWIERZCHNIA DACHU = 260,37m²

WYMIANA ORYNNOWANIA - RYNNY STALOWE W KOLRZE NATURALNEGO OCYNKU




ELEWACJA PÓŁNOCNA

LIKWIDACJA KOMINÓW W CZĘŚCI WYSTAJĄCEJ PONAD DACHEM

ZMIANA POKRYCIA DACHOWEGO ETERNITOWEGO NA BLACHĘ DACHÓWKOPODOBNĄ
POWIERZCHNIA DACHU = 260,37m²

WYMIANA ORYNNOWANIA - RYNNY STALOWE W KOLRZE NATURALNEGO OCYNKU



BLACHA DACHÓWKOPODOBNA W KOLORZE ANTRACYTOWYM RAL 7016